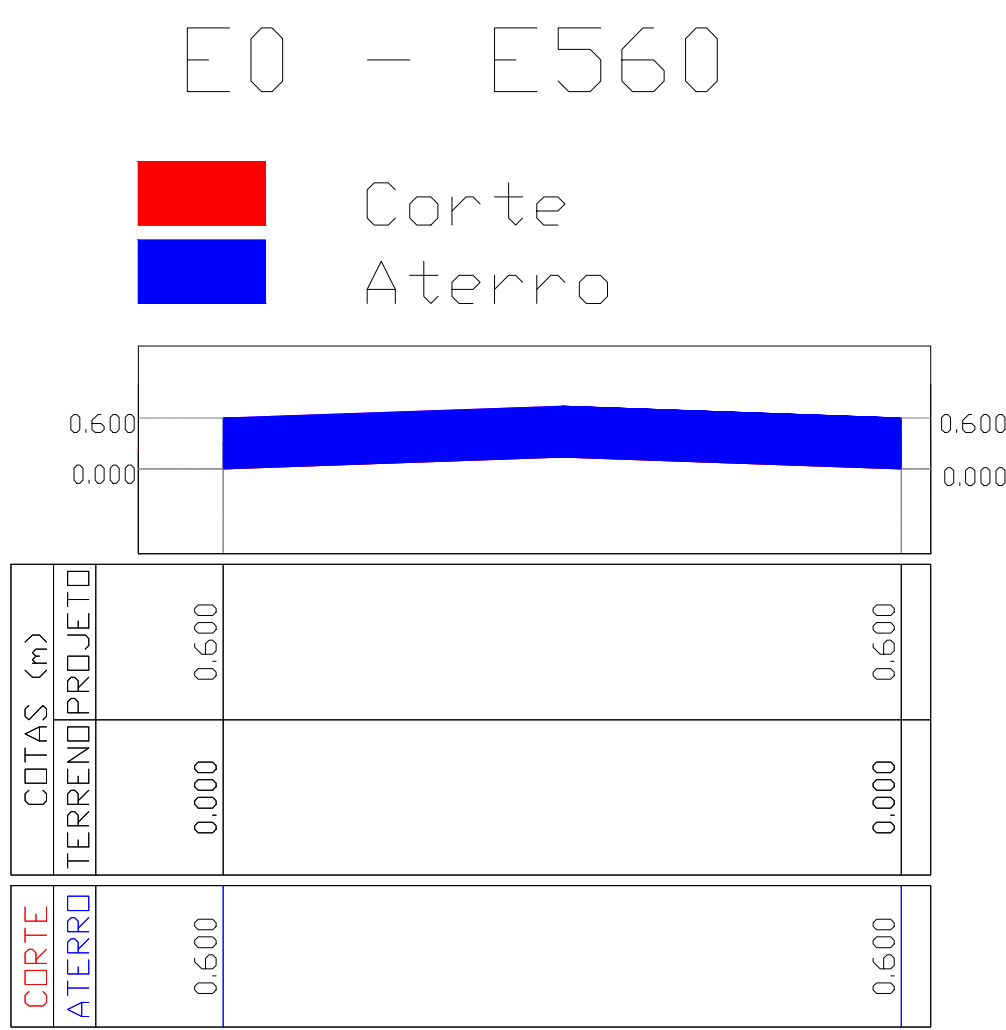
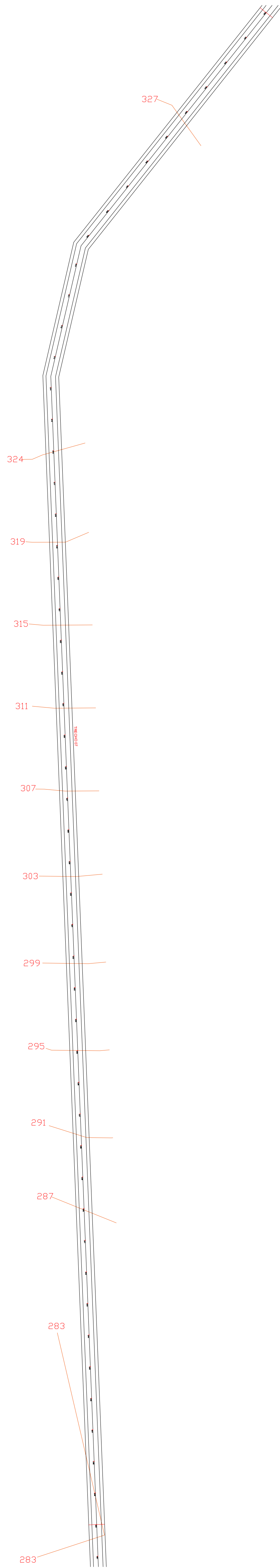
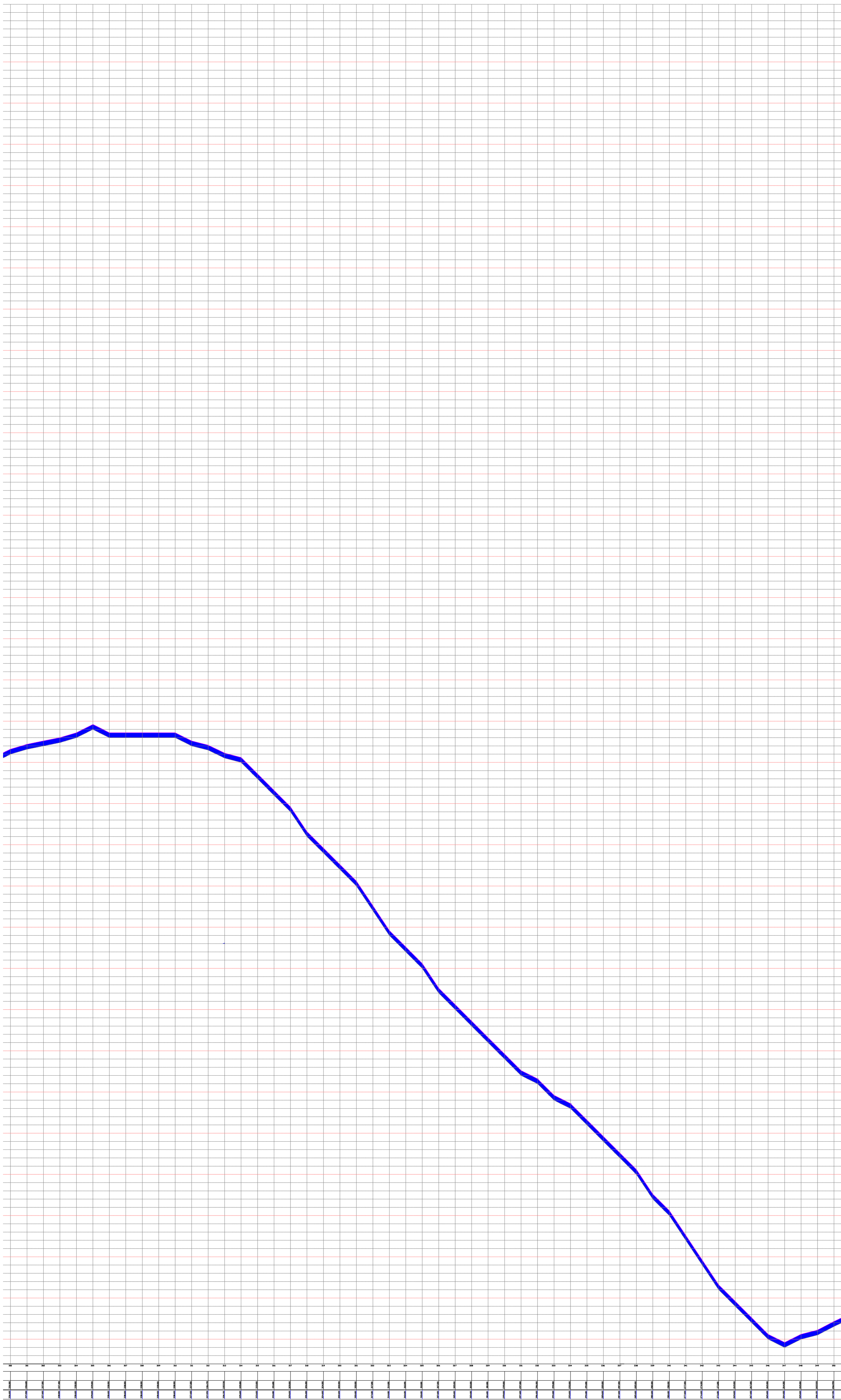


PROJETO DE TERRAPLANAGEM



| MEMORIAL DE CÁLCULO E QUANTIFICAÇÃO TERRAPLANAGEM | | | | | | | | | | | | |
|---|--------------------|---|---|------------------------------------|----------------------|-------------------|--|-----------------------------------|--|---|---|--------------------------|
| Trecho (Ver Projeto) | Comprimento Trecho | Largura da Limpeza do Subleito (Desmatamento e Limp.) | Largura da Elevação do Leito da Estrada | Largura da Reg. Subleito e da Base | Largura do Pavimento | Área do Pavimento | Área de Limpeza do Subleito (Desmatamento e Limp.) | Área de Regularização do Subleito | Elevação do Leito e=60,00cm +25% empolamento | Volume da Base (Solo Cimento) e=15,00cm | Volume de Compactação de Aterro e=60,00cm | Estacas |
| Unidade | m | m | m | m | m | M² | M² | M² | M³ | M³ | M³ | m |
| Trecho 01 | 1000,00 | 10,00 | 10,00 | 6,00 | 6,00 | 6.000,00 | 10.000,00 | 6.000,00 | 7.500,00 | 900,00 | 6.000,00 | INICIO: 00 / FINAL: 50 |
| Trecho 02 | 1000,00 | 10,00 | 10,00 | 6,00 | 6,00 | 6.000,00 | 10.000,00 | 6.000,00 | 7.500,00 | 900,00 | 6.000,00 | INICIO: 50 / FINAL: 100 |
| Trecho 03 | 1000,00 | 10,00 | 10,00 | 6,00 | 6,00 | 6.000,00 | 10.000,00 | 6.000,00 | 7.500,00 | 900,00 | 6.000,00 | INICIO: 100 / FINAL: 150 |
| Trecho 04 | 1000,00 | 10,00 | 10,00 | 6,00 | 6,00 | 6.000,00 | 10.000,00 | 6.000,00 | 7.500,00 | 900,00 | 6.000,00 | INICIO: 150 / FINAL: 200 |
| Trecho 05 | 1000,00 | 10,00 | 10,00 | 6,00 | 6,00 | 6.000,00 | 10.000,00 | 6.000,00 | 7.500,00 | 900,00 | 6.000,00 | INICIO: 200 / FINAL: 250 |
| Trecho 06 | 1000,00 | 10,00 | 10,00 | 6,00 | 6,00 | 6.000,00 | 10.000,00 | 6.000,00 | 7.500,00 | 900,00 | 6.000,00 | INICIO: 250 / FINAL: 300 |
| Trecho 07 | 1000,00 | 10,00 | 10,00 | 6,00 | 6,00 | 6.000,00 | 10.000,00 | 6.000,00 | 7.500,00 | 900,00 | 6.000,00 | INICIO: 300 / FINAL: 350 |
| Trecho 08 | 1000,00 | 10,00 | 10,00 | 6,00 | 6,00 | 6.000,00 | 10.000,00 | 6.000,00 | 7.500,00 | 900,00 | 6.000,00 | INICIO: 350 / FINAL: 400 |
| Trecho 09 | 1000,00 | 10,00 | 10,00 | 6,00 | 6,00 | 6.000,00 | 10.000,00 | 6.000,00 | 7.500,00 | 900,00 | 6.000,00 | INICIO: 400 / FINAL: 450 |
| Trecho 10 | 1000,00 | 10,00 | 10,00 | 6,00 | 6,00 | 6.000,00 | 10.000,00 | 6.000,00 | 7.500,00 | 900,00 | 6.000,00 | INICIO: 450 / FINAL: 500 |
| Trecho 11 | 1200,00 | 10,00 | 10,00 | 6,00 | 6,00 | 7.200,00 | 12.000,00 | 7.200,00 | 9.000,00 | 1.080,00 | 7.200,00 | INICIO: 500 / FINAL: 560 |
| TOTAL | 11.200,00 | | | | | 67.200,00 | 112.000,00 | 67.200,00 | 84.000,00 | 10.080,00 | 67.200,00 | |

APROVAÇÃO

O AUTOR DO PROJETO E O RESPONSÁVEL TÉCNICO SÃO RESPONSÁVEIS CIVIL E ADMINISTRATIVAMENTE PELO ATENDIMENTO DAS ESPECIFICAÇÕES CONSTANTES DOS ANEXOS DA PORTARIA 80/13 - SMU, DA LEGISLAÇÃO MUNICIPAL E NORMAS BRASILEIRAS VIGENTES, SUBSTITUINDO-SE AS SANÇÕES DECORRENTES DE EVENTUAIS PREJUÍZOS A TERCEIROS.

OBRA

PROJETO DE PAVIMENTAÇÃO

CONTEÚDO DA PRINCHA

PROJETO DE TERRAPLANAGEM

RESPONSÁVEL TÉCNICO:

ENG. CIVIL LUIZ EDUARDO CANDIDO
OBRAS - PR - 145184/2

PROPRIETÁRIO

MUNICÍPIO DE CAPEZAL DO SUL - PR
CNPJ: 09.440.852/2001-05

ESCALA

1/1600

DATA

SET/2025

CANDIDO ENGENHARIA

CAPEZAL DO SUL

07/12